

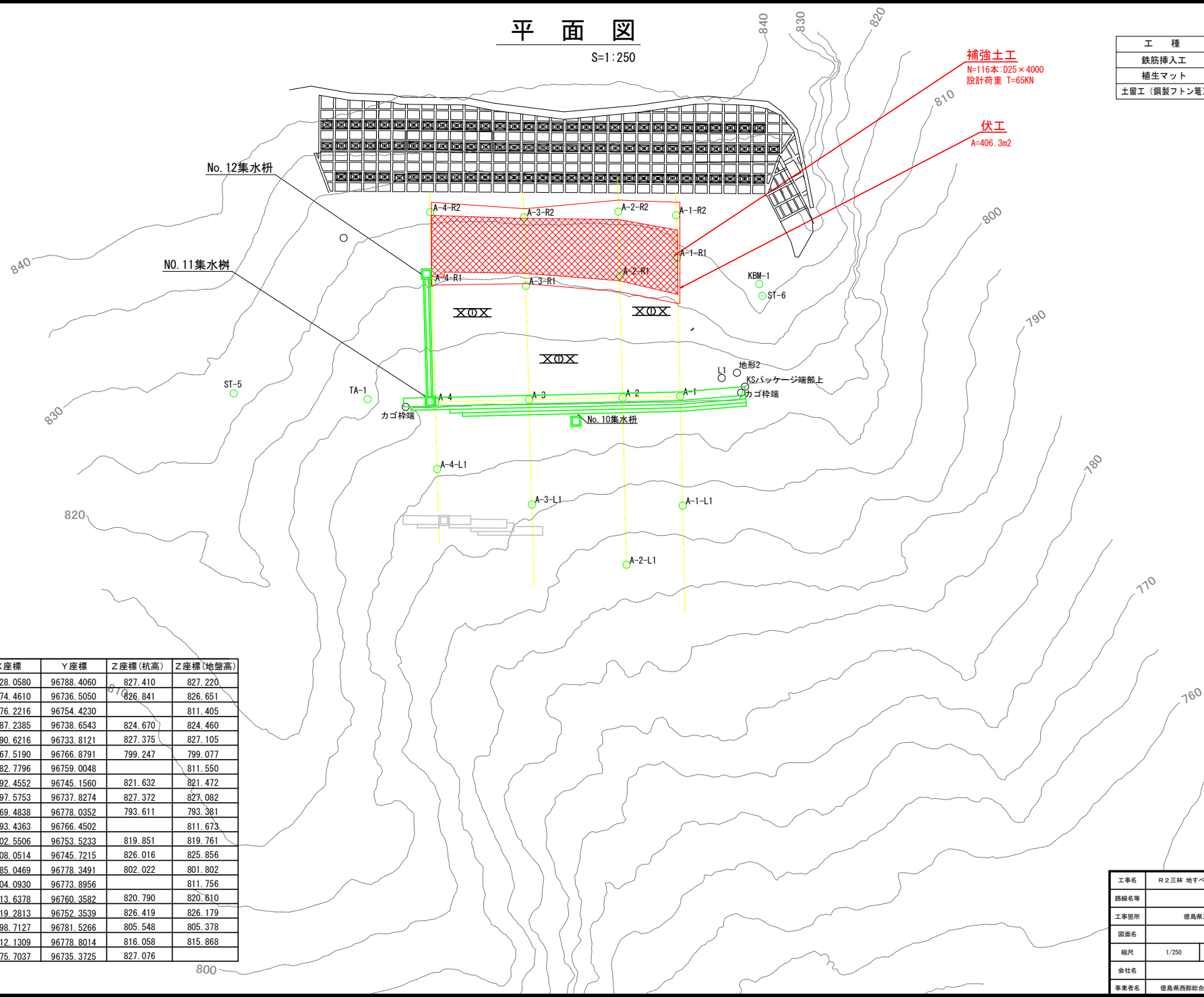
平面図

S=1:250

工種	凡例
鉄筋挿入工	
植生マット	
土留工 (鋼製フトン巻)	

補強土工
N=116本・D25×4000
設計荷重 T=65KN

伏工
A=406.3m²



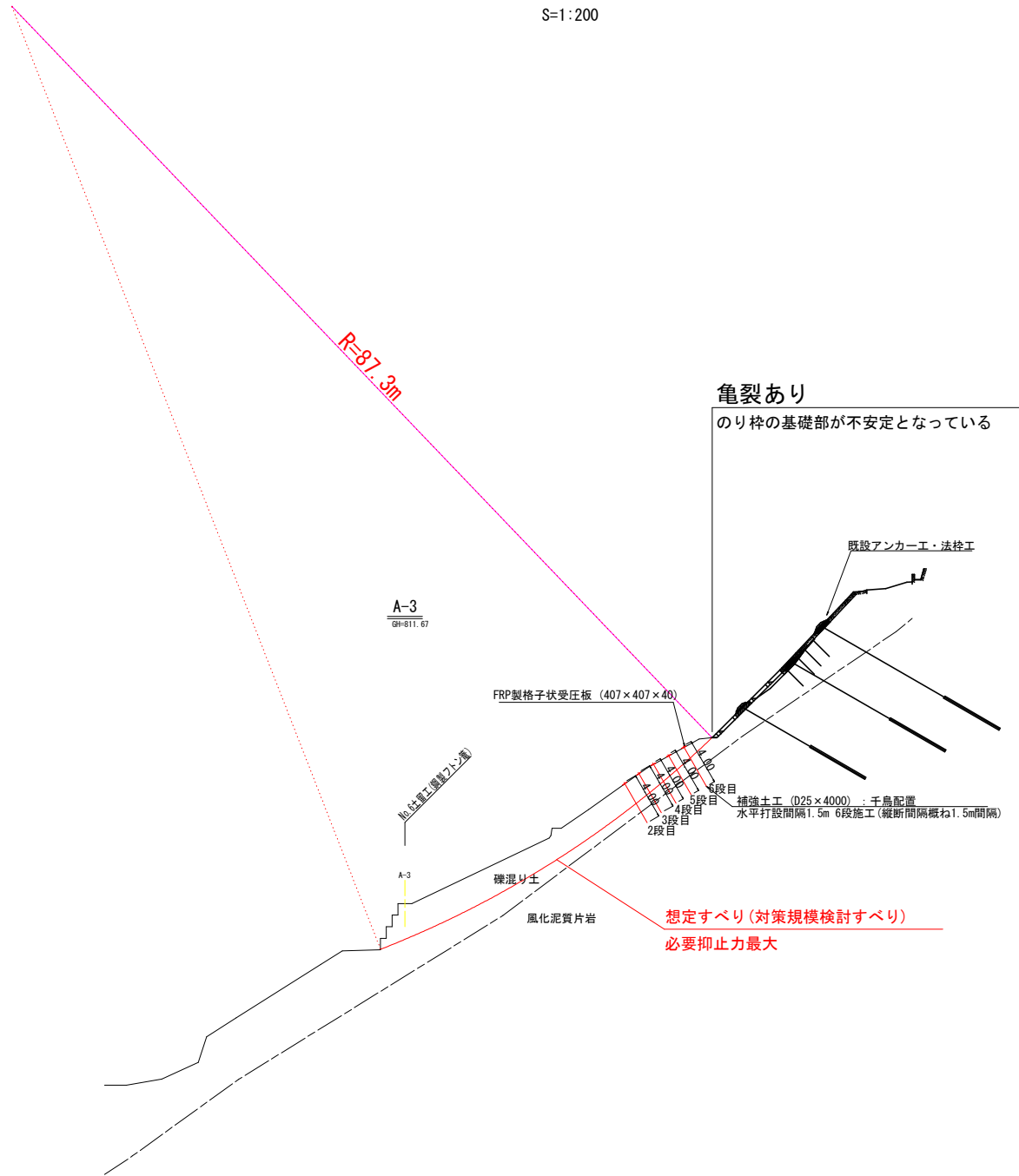
基準点座標一覧表

No	測点名	X座標	Y座標	Z座標(杭高)	Z座標(地盤高)
1	ST. 5	35728.0580	96788.4060	827.410	827.220
2	ST. 6	35674.4610	96736.5050	826.841	826.651
3	A-1	35676.2216	96754.4230		811.405
4	A-1-R1	35687.2385	96738.6543	824.670	824.460
5	A-1-R2	35690.6216	96733.8121	827.375	827.105
6	A-1-L1	35667.5190	96766.8791	799.247	799.077
7	A-2	35682.7796	96759.0048		811.550
8	A-2-R1	35692.4552	96745.1560	821.632	821.472
9	A-2-R2	35697.5753	96737.8274	827.372	827.082
10	A-2-L1	35669.4838	96778.0352	793.611	793.381
11	A-3	35693.4363	96766.4502		811.673
12	A-3-R1	35702.5506	96753.5233	819.851	819.761
13	A-3-R2	35708.0514	96745.7215	826.016	825.856
14	A-3-L1	35685.0469	96778.3491	802.022	801.802
15	A-4	35704.0930	96773.8956		811.756
16	A-4-R1	35713.6378	96760.3582	820.790	820.610
17	A-4-R2	35719.2813	96752.3539	826.419	826.179
18	A-4-L1	35698.7127	96781.5266	805.548	805.378
19	TA-1	35712.1309	96778.8014	816.058	815.868
20	KBM-1	35675.7037	96735.3725	827.076	

工事名	R2三林 地すべり 三好市和田 山腹工事		
路線名等	和田地区		
工事箇所	徳島県三好市東祖谷和田		
図面名	平面図		
縮尺	1/250	図面番号	5-1
会社名			
事業者名	徳島県西部総合農林局農林水産部<三好>		

主断面図 (A-3測線)

S=1:200

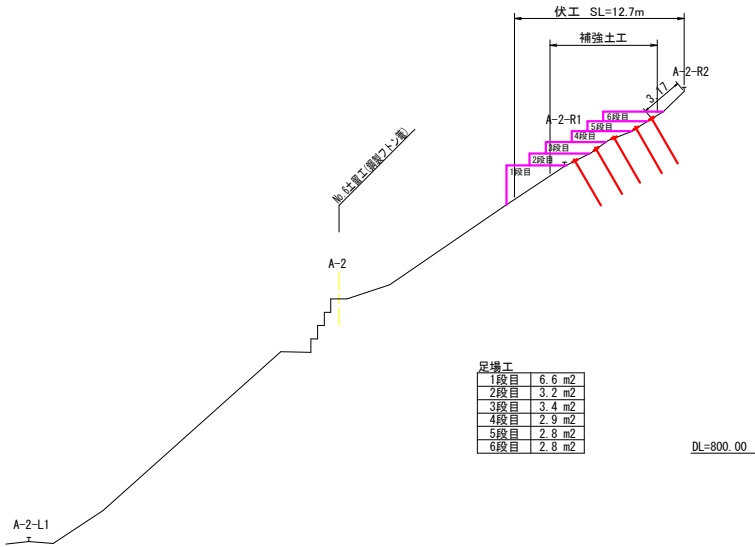


工事名	R2三林 地すべり 三好市和田 山腹工事
路線名等	和田地区
工事箇所	徳島県三好市東祖谷和田
図面名	主断面図 (A-3測線)
縮尺	1/200 図面番号 5-2
会社名	
事業者名	徳島県西部総合県民局森林水産部<三好>

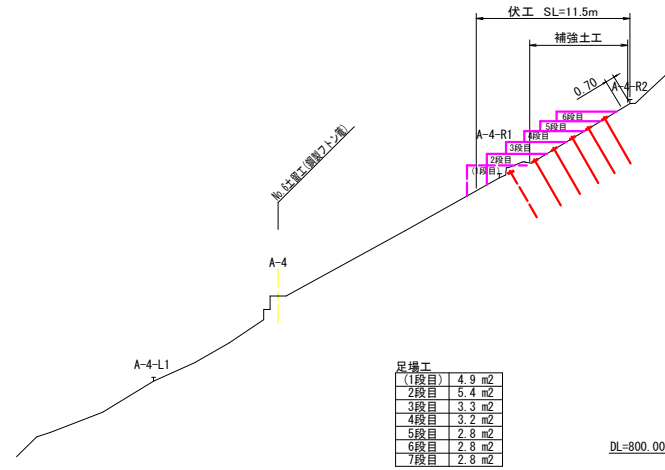
横断面図

S=1:200

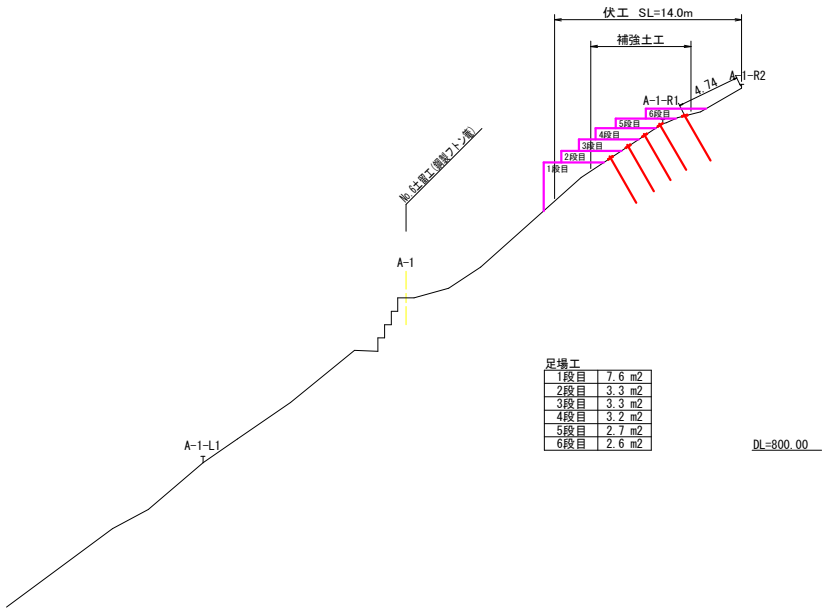
A-2
GH=811.55



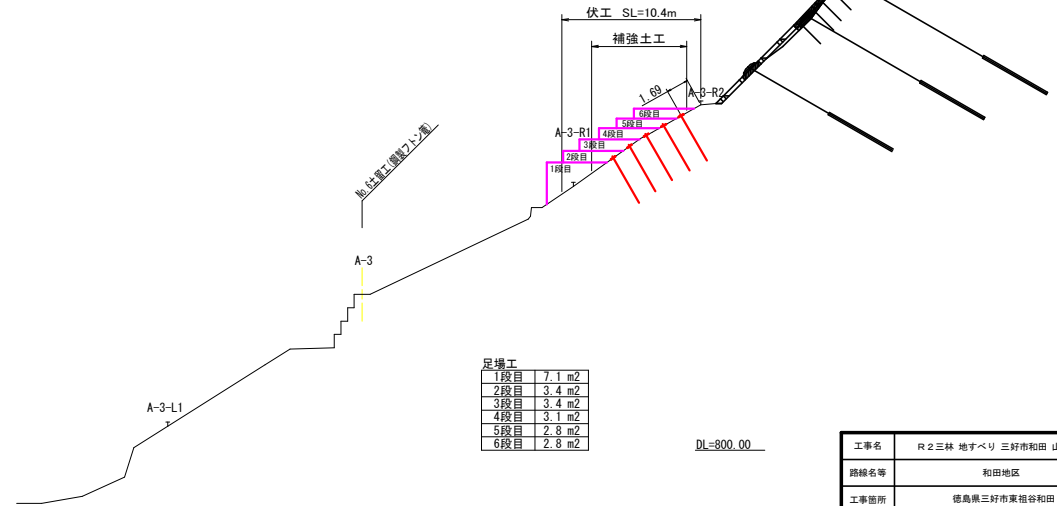
A-4
GH=811.76



A-1
GH=811.41



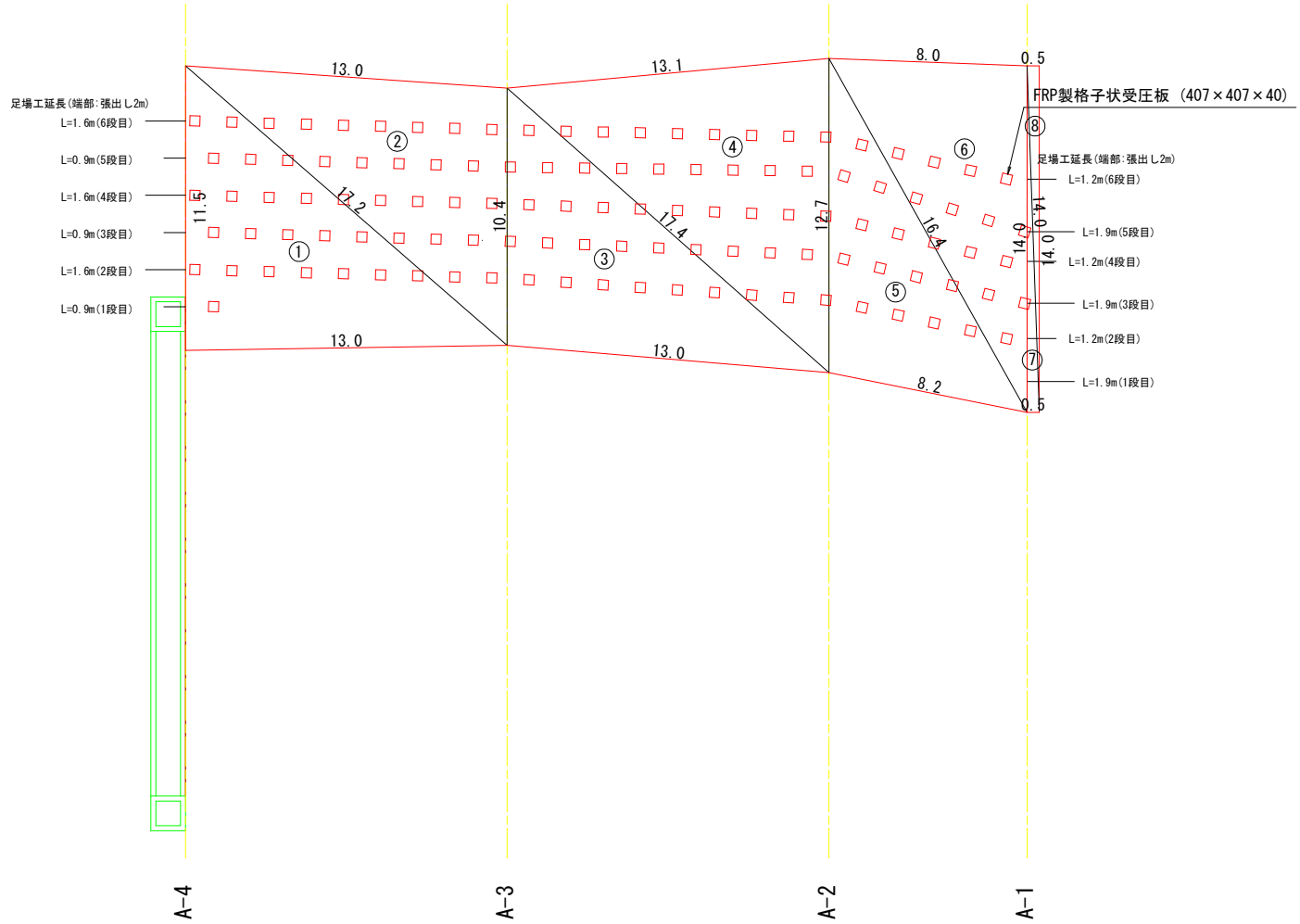
A-3
GH=811.67



工事名	R2三林 地すべり 三好市和田 山腹工事		
路線名等	和田地区		
工事箇所	徳島県三好市東指谷和田		
図面名	横断面図		
縮尺	1/200	図面番号	5-3
会社名			
事業者名	徳島県西部総合県民局農林水産部(三好)		

伏工展開図 (求積図)

S=1:100



法面保護面積					
NO	a	b	c	s	S
1	11.5	13.0	17.2	20.9	74.7
2	17.2	13.0	10.4	20.3	67.4
3	10.4	13.0	17.4	20.4	67.3
4	17.4	13.1	12.7	21.6	82.8
5	12.7	8.2	16.4	18.7	51.1
6	16.4	8.0	14.0	19.2	56.0
7	14.0	0.5	14.0	14.3	3.5
8	14.0	0.5	14.0	14.3	3.5
計					406.3

工事名	R2三林 地すべり 三好市和田 山腹工事		
路線名等	和田地区		
工事箇所	徳島県三好市東祖谷和田		
図面名	伏工展開図 (求積図)		
縮尺	1/100	図面番号	5 - 4
会社名			
事業者名	徳島県西部総合県民局農林水産部<三好>		

補強土工標準施工図
(主断面：A-3測線)

S=1:50

A-3
GH=811.67

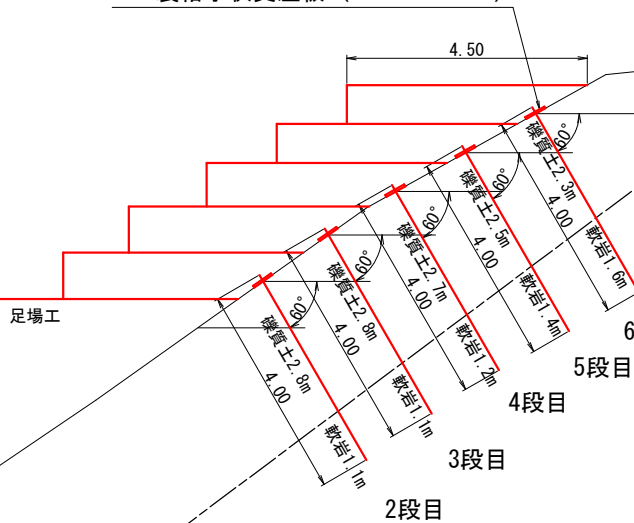
No.6土留工(鋼製フランジ)

A-3

礫混り土

風化泥質片岩

FRP製格子状受圧板 (407×407×40)



補強土工 (D25×4000) : 千鳥配置
水平打設間隔1.5m 6段施工(縦断間隔概ね1.5m間隔)

打設角度 θ : 水平-60°
設計荷重 : T=65kN/本

工事名	R2三林 地すべり 三好市和田 山腹工事		
路線名等	和田地区		
工事箇所	徳島県三好市東祖谷和田		
図面名	補強土工標準施工図		
縮尺	1/50	図面番号	5-5
会社名			
事業者名	徳島県西部総合県民局農林水産部(三好)		